



Parques Nacionales
Naturales de Colombia

Parques Nacionales Naturales de Colombia • Dirección Territorial Orinoquía • www.parquesnacionales.gov.co

Boletín 01



PARQUE NACIONAL EL TUPARRO AVANZA EN SU PROGRAMA DE MONITOREO

El Programa de Monitoreo cuenta con el apoyo de investigadores de Wildlife Conservation Society, el Instituto de Investigación en Recursos Biológicos Alexander von Humboldt y la Asociación Red Colombiana de Reservas Naturales de la Sociedad Civil, entre otros.



Paisaje orinocense, río Orinoco. Foto: Oriana Bonilla

El único Parque Nacional Natural que existe en la altillanura colombiana es El Tuparro, núcleo de la Reserva de la Biosfera que lleva su mismo nombre. Es de singular importancia dentro del Sistema de Parques Nacionales Naturales, pues incluye en su paisaje gran parte de la megadiversidad biológica de la altillanura en la Orinoquía, patrimonio natural nacional.

El Programa de Monitoreo para el Parque Nacional Natural El Tuparro, como parte de la Estrategia Nacional de Monitoreo de los Parques Nacionales Naturales de Colombia, busca aportar la información necesaria para apoyar su manejo en el marco de los objetivos de conservación, con el aporte de entidades nacionales e internacionales.

 @ParquesColombia

 Parques Nacionales Naturales de Colombia


Cra 39 No. 26 C - 47 Teléfono 038-6819000 Ext 1122
Villavicencio Meta
comunicador.dtor@parquesnacionales.gov.co
www.parquesnacionales.gov.co



Parques Nacionales
Naturales de Colombia

Parques Nacionales Naturales de Colombia • Dirección Territorial Orinoquía • www.parquesnacionales.gov.co

Este singular territorio está constituido por afloramientos rocosos o tepuyes, sabanas inundables y no inundables, pantanos arbolados, morichales y bosques de galería; mamíferos como los tapires, las lapas y los jaguares; tortugas como la charapa y la terecay y peces como la arawana. Ancestralmente, las comunidades indígenas cuibas, sikuanis, puinabes y curripacos manejaron este territorio a través de mitos y rituales.



Sabías que...

El Monitoreo es “el estudio regular o continuo del estado de los valores objeto de conservación del área protegida o de los factores que los afectan, a través de una serie de mediciones tomadas en el tiempo, de uno o más elementos particulares, llamados variables, bajo el propósito de orientar y verificar el éxito de las acciones de manejo”¹

WCS

“El Parque Natural Nacional **El Tuparro** fue declarado en 1982 como Monumento Nacional y Zona Núcleo de la Reserva de la Biosfera”²

PNN

Para desarrollar el proyecto “Diseño e implementación del Programa de Monitoreo del Parque Nacional Natural El Tuparro, como zona núcleo de la Reserva de la Biosfera”, algunos funcionarios de este Parque se unieron con investigadores de *Wildlife Conservation Society*, el Instituto de Investigación en Recursos Biológicos Alexander von Humboldt y la Asociación Red Colombiana de Reservas Naturales de la Sociedad Civil. Optaron –y ganaron- a la convocatoria del Acuerdo para la Conservación de los Bosques Tropicales, cuyos recursos son administrados por el Fondo Acción.

El diseño del Programa de Monitoreo del PNN El Tuparro se inició en mayo de 2013, para llevarse a cabo en dos años y desarrollarse bajo los lineamientos de Parques Nacionales Naturales. Incorpora las siguientes actividades: 1) Plan de trabajo con el equipo del área protegida. 2) Revisión y ajuste de los Valores Objeto de Conservación, VOC. 3) Diseño de los marcos de monitoreo para los VOC. 4) Plan Operativo. 5) Presupuesto y Plan de Financiación. 6) Estrategia de Comunicación y Divulgación, y 7) Sistema de seguimiento a la implementación.

El monitoreo es una herramienta fundamental del Plan de Manejo del área protegida; estos son trabajados sincrónicamente, en el caso del PNN El Tuparro, en pro del cumplimiento de los objetivos de Parques, para asegurar la continuidad de los procesos ecológicos y evolutivos naturales; mantener la diversidad biológica y garantizar la oferta de bienes y servicios ambientales.



Parques Nacionales
Naturales de Colombia

Parques Nacionales Naturales de Colombia • Dirección Territorial Orinoquia • www.parquesnacionales.gov.co

INFORMACIÓN GENERADA POR EL MONITOREO



Es conocida la importancia del Monitoreo, pues genera información, facilita la planificación, aplicación y evaluación de las estrategias de manejo.

En esta región de la Orinoquia se afrontan grandes retos a superar, que demandan información para las acciones de manejo, tales como: los incendios naturales o inducidos por la acción humana; el debilitamiento de las prácticas rituales de abundancia y cosmovisión ancestral; la falta de conciencia sobre la fragilidad ecosistémica y la biodiversidad como patrimonio del país; la explosión demográfica que incrementa el

consumo y por tanto la necesidad de alimentos y materias primas; la presencia de diversos tipos de prácticas ilícitas.

El Monitoreo debe contribuir en la toma de decisiones de la autoridad ambiental y la definición de acuerdos de uso con las comunidades aledañas a las áreas; por sí solo no es una garantía de conservación ni de manejo sostenible del paisaje.

Durante el primer Taller, realizado en el Parque en el mes de mayo de 2013, se avanzó en la priorización de los Valores Objeto de Conservación, la identificación, calificación y espacialización de las presiones/amenazas que los afectan, así como en la identificación de actores cuya participación pueda ser relevante en alguna de las fases propuestas, para el desarrollo del Programa de Monitoreo. En nuestro segundo boletín informaremos con detalle sobre los VOC y los peligros que se ciernen sobre el Parque.



Huellas de danta en el Parque Nacional Natural El Tuparro. Foto Luis Rodríguez.



Parques Nacionales
Naturales de Colombia

Parques Nacionales Naturales de Colombia • Dirección Territorial Orinoquía • www.parquesnacionales.gov.co

BENEFICIARIOS DEL PROGRAMA DE MONITOREO


Los que se favorecen más directamente de la información provista por el Programa son las comunidades de Puerto Carreño; las organizaciones indígenas Sikuaní Bajo Río Tuparro, OSBART, en la zona Sur; los agrupados por la Organización de Pueblos Indígenas del Bajo Orinoco, ORPIBO, al Norte del Parque, que incluyen los amorúa, quienes reconocen el Parque como zona de origen; los curripacos y puinabes que habitan las islas; y los habitantes de Puerto Ayacucho que hoy, de una u otra manera, usan el ecosistema protegido por el Parque. Se está haciendo un esfuerzo para que el Programa de Monitoreo tenga un componente participativo. Finalmente, sus beneficiarios somos todos, incluidas las diversas las formas de vida allí presentes.


Visita nuestro banco de imágenes en: <http://www.pinterest.com/PNNEITuparro/>

ORGANIZACIONES COMPROMETIDAS CON EL PROGRAMA DE MONITOREO

Dada la importancia de conservar el ecosistema de la región se unen en un esfuerzo mancomunado: **Parques Nacionales Naturales de Colombia, PNN; Territorial Orinoquía PNN; Parque Nacional Natural Tuparro; Wildlife Conservation Society Programa Colombia, WCS, Instituto Alexander von Humboldt, IAvH, Asociación Red Colombiana de Reservas Naturales de la Sociedad Civil, Resnatur, y el Acuerdo para la Conservación de Bosques Tropicales, Colombia, TFCA.** Estos impulsan, desde el **Fondo Acción**, el Programa de Monitoreo del Parque Nacional Natural El Tuparro.

Este proceso no sería posible sin el esfuerzo mancomunado de estas organizaciones y los recursos del TFCA administrados por el Fondo para la Acción Ambiental y la Niñez.





Reseñas bibliográficas

Contreras, Mara et al, Dirección Territorial Orinoquia PNN; García, Hernando, IAVH; Goldstein, Isaac, et al, WCS; Patiño, Orlando et al, PNN El Tuparro; Sáenz, Roberto, Resnatur. “Diseño e Implementación del Programa de Monitoreo del PNN El Tuparro como zona núcleo de la Reserva de la Biosfera”.

Memoria I Taller. Parque Nacional Natural El Tuparro. Mayo 6-8 de 2013.

En: <http://www.parquesnacionales.gov.co/portal/ecoturismo/region-amazonia-y-orinoquia/parque-nacional-natural-el-tuparro>

**Área de Comunicaciones
DIRECCIÓN TERRITORIAL ORINOQUÍA PNN**

comunicador.dtor@parquesnacionales.gov.co

Cra 39 No. 26 C - 47

Villavicencio – Meta

Teléfono: (8) 6819000